

LA MAIN, TOUJOURS DE SON TEMPS
THE MAZN, FOREVER IN TUNE

3950

BOULEVARD SAINT-LAURENT



1 1929



2





4






3 2009







5 2009


Érigé en 1931-1932, le bain Schubert  occupe un lot ayant appartenu à la famille Bagg durant trois générations. Stanley Bagg, venu d'Angleterre à la fin du 18^e siècle, acquiert une immense propriété située du côté ouest du boulevard Saint-Laurent, entre les rues Sherbrooke et de Castelnau. Ce terrain est subdivisé et ses lots sont vendus progressivement par son fils, Stanley Clark Bagg , et son petit-fils, Robert Stanley Bagg. En 1911, le lot à l'angle nord-ouest de la rue Bagg est l'un des derniers dont la succession familiale se défait.

La Ville de Montréal acquiert le lot en 1929. Il est alors au cœur d'un quartier densément peuplé, où la plupart des appartements n'ont pas l'eau chaude et où plusieurs n'ont même pas de plomberie intérieure. La Ville y construit un bain public  en pleine crise économique. Après la Deuxième Guerre mondiale, l'édifice se transforme en piscine publique et conservera cette fonction jusqu'à nos jours .

Lors de son inauguration, l'édifice est nommé en l'honneur de Joseph Schubert , échevin du quartier Saint-Louis de 1924 à 1940. Ce Juif roumain, débarqué à Montréal en 1907, a été actif au sein du Workmen's Circle et de l'Union internationale des ouvriers du vêtement pour dames. À titre d'échevin, il a défendu les droits des citoyens, en particulier ceux des travailleurs et des enfants.

Schubert Bath , erected in 1931-32, occupies a lot owned by three generations of the Bagg family. Stanley Bagg, who emigrated from England in the late 18th century, acquired an immense property on the west side of Saint-Laurent Boulevard between Sherbrooke and De Castelnau Streets. It was subdivided and its lots were gradually sold by his son, Stanley Clark Bagg , and his grandson, Robert Stanley Bagg. In 1911, the northwest corner of Bagg Street was one of the last lots sold by the family estate.

When the property was purchased by the City of Montréal in 1929, it was surrounded by a densely populated neighbourhood. Most apartments in the area lacked hot water, and many did not even have indoor plumbing. The City constructed Schubert Bath  during the Great Depression. After the Second World War, it became a public swimming pool, and continues to serve as such to this day .

When it was inaugurated, the building was named in honour of Joseph Schubert , municipal councillor for Saint Louis Ward from 1924 until 1940. A Romanian Jew who arrived in Montréal in 1907, Schubert was active within the Workmen's Circle and the International Ladies' Garment Workers Union. As councillor, he defended the rights of citizens, in particular workers and children.

Sources et crédits | Sources and credits | Voir | See: www.amisboulevardstlaurent.com
© Les Amis du Boulevard Saint-Laurent / Friends of Saint-Laurent Boulevard, 2019



3950, BOULEVARD SAINT-LAURENT : SOURCES ET CRÉDITS

DESIGN GRAPHIQUE

Marylène Nadeau, designer graphique

ILLUSTRATIONS

- 1 Photographie, Archives de la Ville de Montréal, VM94-S76
- 2 Photographie, Musée McCord, I-5660
- 3 Photographie, Roch Coulombe
- 4 Photographie, Archives de la Ville de Montréal, Z-945-1

TEXTE

Recherches : Susan D. Bronson, Les Amis du boulevard Saint-Laurent

Rédaction : Susan D. Bronson, Les Amis du boulevard Saint-Laurent, et Laure de La Moussaye, Société de développement du boulevard Saint-Laurent, avec la collaboration de Joceline Boulais, Lise Cyr et Yvon Desloges de Parcs Canada

Révision linguistique : Pascale Beaudet

Sources et références principales :

- Ville de Montréal, quartier Saint-Jean-Baptiste / Saint-Louis, rôles d'évaluation, 1886 à 1886 inclusivement, Archives de la Ville de Montréal
- Collection de coupures de presse par rue et par maires de Montréal, Archives de la Ville de Montréal
- *Annuaire Lovell de Montréal*, 1842 à 1999 inclusivement, www.banq.qc.ca
- Collection de cartes et plans, Montréal, 1879 à 1993 inclusivement, Bibliothèque et Archives nationales du Québec et www.banq.qc.ca

REMERCIEMENTS SPÉCIAUX

Ville de Montréal - Bain Schubert / Joceline Boulais / Lyse Cyr / Yvon Desloges / Sylvie Grondin

3950 SAINT-LAURENT BOULEVARD: SOURCES AND CREDITS

GRAPHIC DESIGN

Marylène Nadeau, Graphic Designer

ILLUSTRATIONS

- 1 Photograph, City of Montreal Archives, VM94-S76
- 2 Photograph, McCord Museum, I-5660
- 3 Photograph, Roch Coulombe
- 4 Photograph, City of Montreal Archives, Z-945-1

TEXT

Research: Susan D. Bronson, Friends of Saint-Laurent Boulevard

Text: Susan D. Bronson, Friends of Saint-Laurent Boulevard, and Laure de La Moussaye, Société de développement du boulevard Saint-Laurent, in collaboration with Joceline Boulais, Lise Cyr et Yvon Desloges de Parcs Canada

Principal Sources and References:

- City of Montreal, Saint Lawrence Ward, Assessment Rolls, 1886-1886 inclusive, City of Montreal Archives
- Press clippings by street and by mayors of Montreal, City of Montreal Archives
- *Lovell's Montreal Directory*, 1842-1999, www.banq.qc.ca
- Maps and Plans Collection, Montreal, 1879-1993, Bibliothèque et Archives nationales du Québec and www.banq.qc.ca

SPECIAL THANKS

Ville de Montréal - Bain Schubert / Joceline Boulais / Lyse Cyr / Yvon Desloges / Sylvie Grondin

